



АДМИНИСТРАЦИЯ ГОРОДА ПЕРМИ  
ДЕПАРТАМЕНТ ЗЕМЕЛЬНЫХ ОТНОШЕНИЙ

РЕШЕНИЕ

о размещении объектов № 731 от 13.07.2017

г.Пермь, ул.Сибирская,15

Департамент земельных отношений Администрации города Перми в соответствии с пунктом 3 ст. 39.36 Земельного кодекса Российской Федерации, Положением о порядке и условиях размещения объектов на землях или земельных участках, находящихся в государственной или муниципальной собственности, на территории Пермского края без предоставления земельных участков и установления сервитутов, утвержденного Постановлением Правительства Пермского края от 22.07.2015 № 478-п

**разрешает** АО «Газпром газораспределение Пермь» (ИНН 5902183841, ОГРН 1025900512670, место нахождения: 614000, Пермский край, г.Пермь, ул.Петропавловская,43)

**размещение объекта** газопровод давлением до 1,2 Мпа, для размещения которого не требуется разрешения на строительство, к жилому дому по адресу: г.Пермь, Орджоникидзевский район, ул.Липовая,13а

**на землях:** собственность на которые не разграничена

**на срок** 11 месяцев

**способ размещения объекта:** подземный

**местоположение:** г.Пермь, Орджоникидзевский район, ул.Липовая

Территория, согласно схеме, расположена в зоне с особым условием использования территорий: приаэродромная территория аэродрома аэропорта Большое Савино, охранный зона объектов электросетевого хозяйства.

АО «Газпром газораспределение Пермь»:

1. соблюдать правила охранных зон воздушного пространства, установленные Постановлением Правительства Российской Федерации от 11.03.2010 № 138 «Об утверждении Федеральных правил использования воздушного пространства Российской Федерации»;
2. соблюдать правила охранных зон электросетевого хозяйства, установленные Постановлением Правительства Российской Федерации от 24.02.2009 № 160 «О порядке установления охранных зон объектов электросетевого хозяйства и особых условий использования земельных участков, расположенных в границах таких зон»;
3. в соответствии с пунктом 7(2) Положения о порядке и условиях размещения объектов на землях или земельных участках, находящихся в государственной или муниципальной собственности, на территории Пермского края без предоставления земельных участков и установления сервитутов, утвержденного Постановлением Правительства Пермского края от 22.07.2015 № 478-п, представить в департамент земельных

отношений администрации города Перми в течение 1 месяца с момента размещения объектов материалы контрольной геодезической съемки размещенных объектов на бумажном и электронном носителях на безвозмездной основе.

В соответствии со статьей 20<sup>1</sup> Закона Пермского края от 14.09.2011 № 805-ПК «О градостроительной деятельности в Пермском крае» АО «Газпром газораспределение Пермь»:

1. Не позднее чем за 10 рабочих дней до начала строительства и реконструкции безвозмездно передает в департамент градостроительства и архитектуры администрации города Перми один экземпляр копий разделов проектной документации, предусмотренных пунктом 1 части 12 статьи 48 Градостроительного кодекса Российской Федерации;

2. В течение 10 рабочих дней после окончания работ по строительству, реконструкции безвозмездно передает в департамент градостроительства и архитектуры администрации города Перми схему, отображающую расположение объекта и сетей инженерно-технического обеспечения, подписанную застройщиком (техническим заказчиком).

**Приложение:** схема предполагаемых к использованию земель или части земельного участка (на 2 л. в 1 экз.)

Начальник департамента



м.п.

О.В.Немирова

### Схема предполагаемых к использованию земель или части земельного участка

Объект: Газопровод давлением до 1.2 Мпа. для размещения которого не требуется разрешения на строительство к жилому дому по адресу: Пермский край, г. Пермь, Орджоникидзевский район, ул. Липовая, 13а;

Местоположение: расположенный по адресу Пермский край, г. Пермь, Орджоникидзевский район, ул. Липовая;

Площадь земель или части земельного участка:  $ЗУ1 = 205 \text{ м}^2$

Категория земель: земли населенных пунктов;

Вид разрешенного использования: -

Каталог координат, м

№ точки границ	X	Y
1	525831.50	2238752.10
2	525780.76	2238750.37
3	525756.51	2238746.53
н1	525756.68	2238745.51
н2	525831.56	2238749.71

Система координат: МСК59

Описание границ смежных землепользователей:

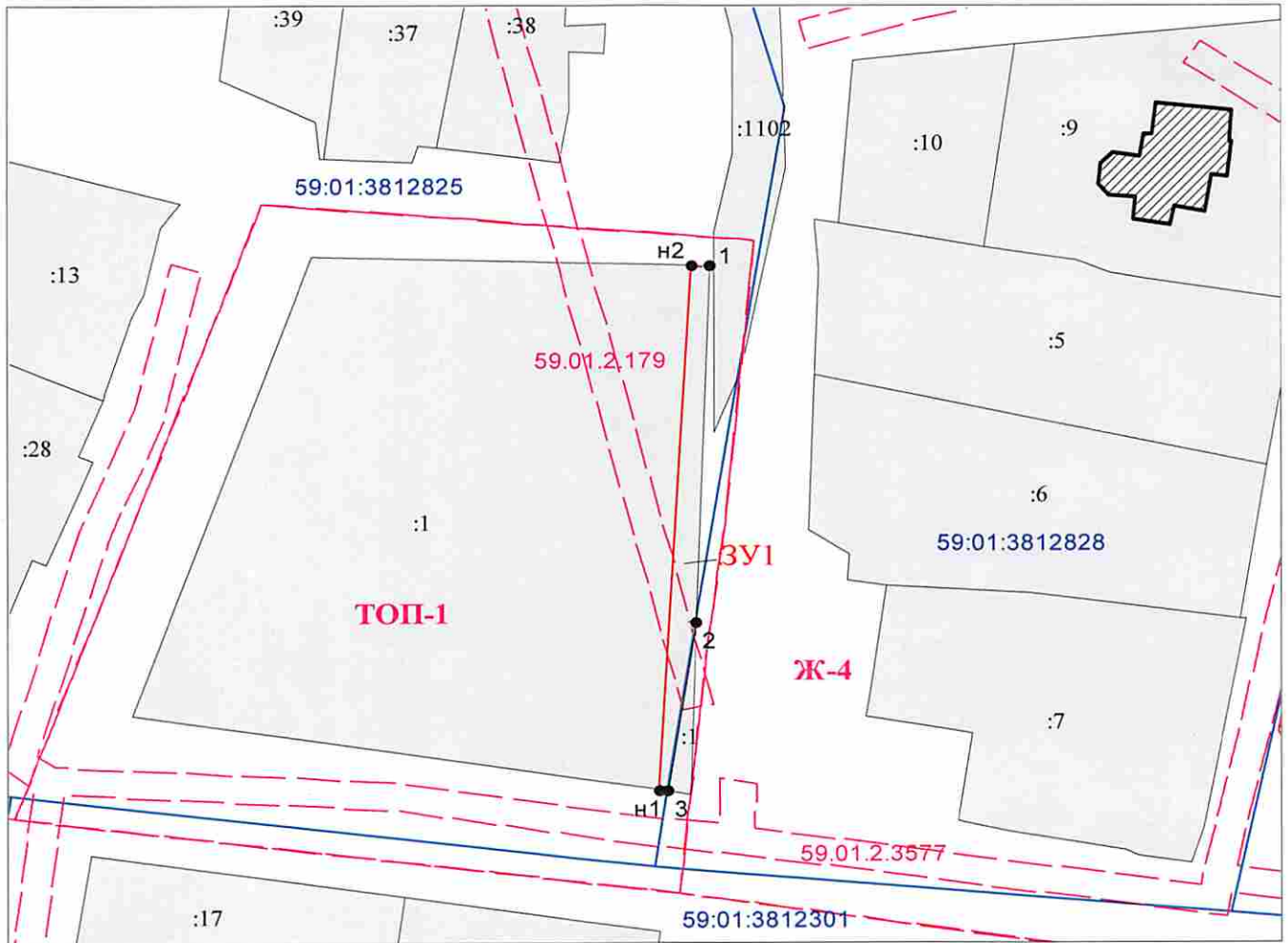
От точки н1 до точки н2 - земельный участок 59:01:3812825:1;

От точки н2 до точки 2 - земли общего пользования;

От точки 2 до точки 3 - земельный участок 59:01:3812828:1;






От точки 3 до точки н1 - земли общего пользования.





**Масштаб 1:1000**

**Условные обозначения:**

- |   |   |
|---|---|
|  | Граница охранных и территориальных зон  |
|  | Существующая часть границы, сведения о которой достаточны для определения её местоположения             |
|  | Характерная точка границы, сведения о которой позволяют однозначно определить ее положение на местности |
| 38  | Кадастровый номер земельного участка  |
| 1   | Номер существующей точки границы земельного участка или части участка                                   |
|  | Граница кадастрового деления  |
| 59:01:3812825   | Номер кадастрового квартала по сведениям ГКН  |
| n1  | Обозначение характерной точки границ  |
|  | Граница образуемого земельного участка  |
| 3У1   | Обозначение образуемого земельного участка  |
| Ж-4   | Обозначение территориальной зоны  |
| 59.01.2.3577  | Обозначение охранной зоны   |

Заявитель: АО "Газпром газораспределение Пермь", по доверенности: Е.И. Русова

(подпись, расшифровка подписи)

МП (для юридических лиц и индивидуальных предпринимателей)



CPCL -